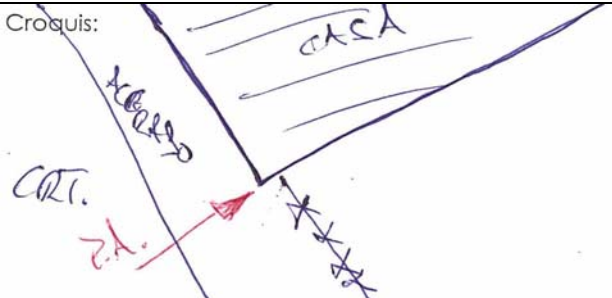


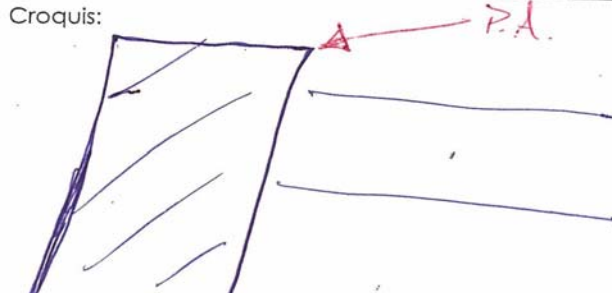



RESEÑA DE PUNTOS DE APOYO

Punto: 301 Foto: 1178 Pasada: 1	X = 266465.94 Y = 4151207.28 Z = 211.58	Croquis: 
Reseña: ESQUINA MURETE CASA, COTA ARRIBA. ALTURA SUELO -3.42M		
Punto: 302 Foto: 1178 Pasada: 1	X = 266443.62 Y = 4151422.66 Z = 209.24	Croquis: 
Reseña: CENTRO DE PIEDRA, COTA ARRIBA, ALTURA SUELO -0.04M		
Punto: 303 Foto: 1177 Pasada: 1	X = 266353.92 Y = 4151072.66 Z = 207.82	Croquis: 
Reseña: ESQUINA ARQUETA, COTA SUELO.		
Punto: 304 Foto: 1177 Pasada: 1	X = 266275.93 Y = 4151336.76 Z = 214.38	Croquis: 
Reseña: ESQUINA CASA TEJADO, COTA ARRIBA. ALTURA SUELO -2.95M		
Punto: 305 Foto: 1178 Pasada: 1	X = 266528 Y = 4151087.08 Z = 219	Croquis: 
Reseña: ESQUINA MURETE CASA, COTA ARRIBA. ALTURA SUELO -3.75M		



Fecha: ABRIL 2009

Trabajo: APOYO CANTIL DE CARMONA

RESEÑA DE PUNTOS DE APOYO




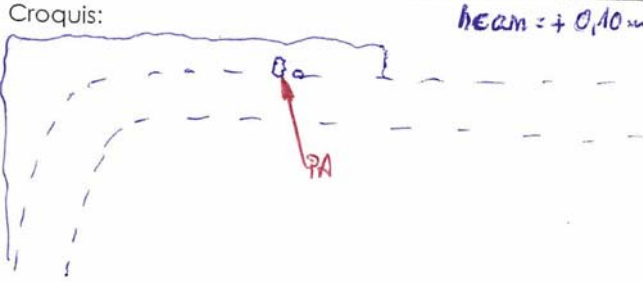
Punto: 306 Foto: 1179 Pasada: 1	X = 266713.55 Y = 4151072.22 Z = 228.56	Croquis:
Reseña: ESQUINA ALCORQUE, COTA SUELO.		
Punto: 307 Foto: 1179 Pasada: 1	X = 266679.13 Y = 4151196.43 Z = 221.11	Croquis:
Reseña: ESQUINA ALCORQUE, COTA SUELO.		
Punto: 701 Foto: 1181 Pasada: 1	X = 267106.84 Y = 4150996.29 Z = 239.72	Croquis:
Reseña: ESQUINA MURETE, COTA ARRIBA. ALTURA -3.45M		
Punto: 702 Foto: 1180 Pasada: 1	X = 266906.64 Y = 4151015.71 Z = 230.7	Croquis:
Reseña: ESQUINA MURETE, COTA ARRIBA. ALTURA -1.89M		
Punto: 703 Foto: 1179 Pasada: 1	X = 266691.75 Y = 4151191.93 Z = 221.73	Croquis:
Reseña: ESQUINA CAMINO PAVIMENTO, COTA SUELO.		



Fecha: ABRIL 2009

Trabajo: APOYO CANTIL DE CARMONA

RESEÑA DE PUNTOS DE APOYO

Punto: 704 Foto: 1179 Pasada: 1	X = 266738.03 Y = 4151434.47 Z = 178.41	Croquis: 
Reseña: ESQUINA ZAPATA T.E. , COTA ARRIBA. ALTURA SUELO		
Punto: 705 Foto: 1180 Pasada: 1	X = 266973.28 Y = 4151370.72 Z = 192.01	Croquis: 
Reseña: ESQUINA TECHADO GRANJA, COTA ARRIBA.		
Punto: 706 Foto: 1180 Pasada: 1	X = 266925.11 Y = 4151202.58 Z = 193.76	Croquis: 
Reseña: ESQUINA TAPA DE HORMIGÓN, COTA ARRIBA. ALTURA 0.60M		
Punto: 707 Foto: 1181 Pasada: 1	X = 267133.49 Y = 4151416.52 Z = 202.55	Croquis: 
Reseña: ESQUINA PIEDRA, COTA ARRIBA, ALTURA 0.17M		